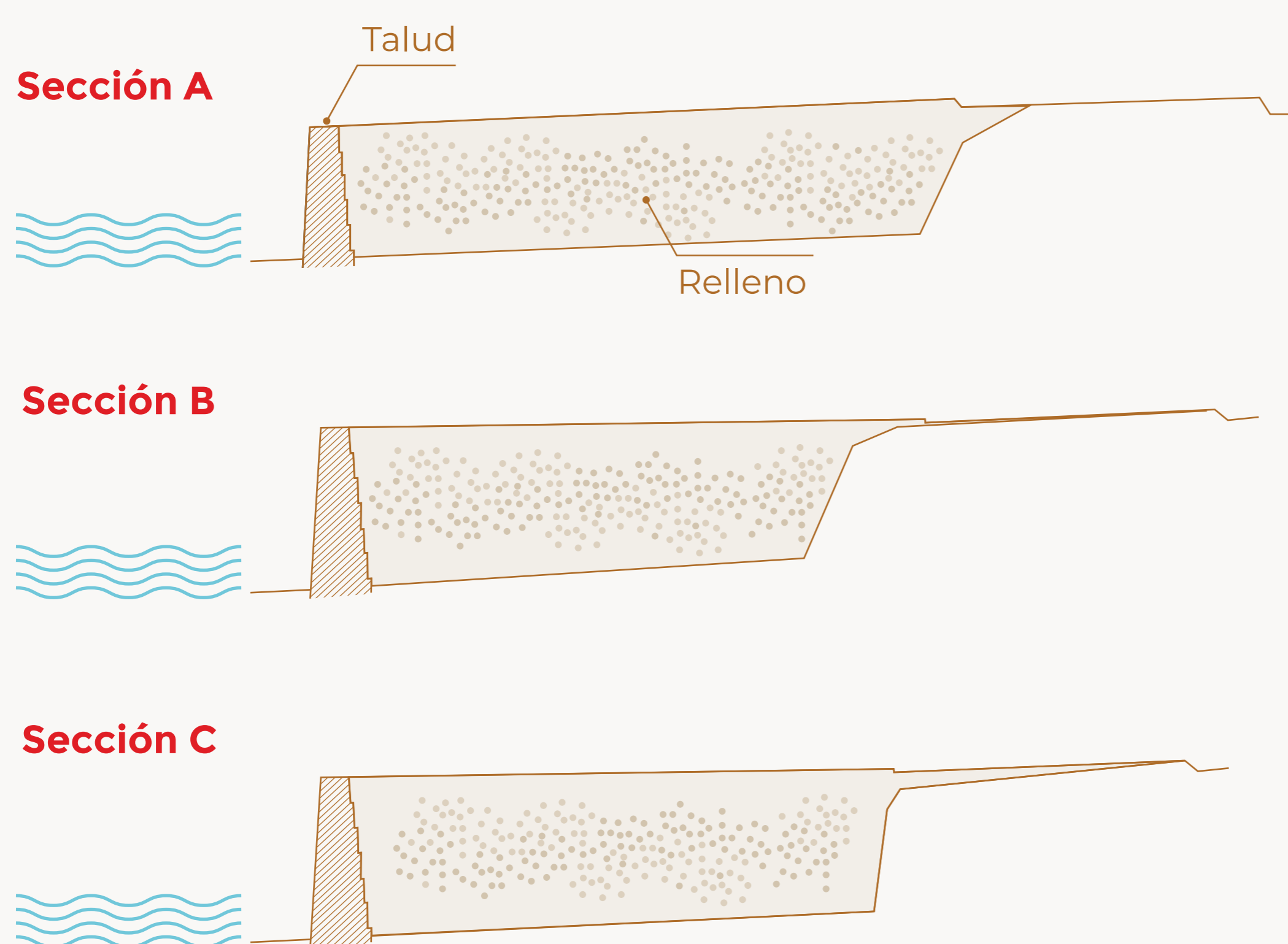





Mayán: saliente rocoso sobre el que golpean las olas

El paseo del Muro ha sido testigo de la historia, desde los baños del siglo XIX hasta los días de surf y paseo.

Bajo su superficie, la playa de los Mayanes guarda el verdadero pulso del oleaje, oculto tras la barrera construida en los años 50 y que hoy queremos volver a abrir al mar.



A ver la ballena (1895).



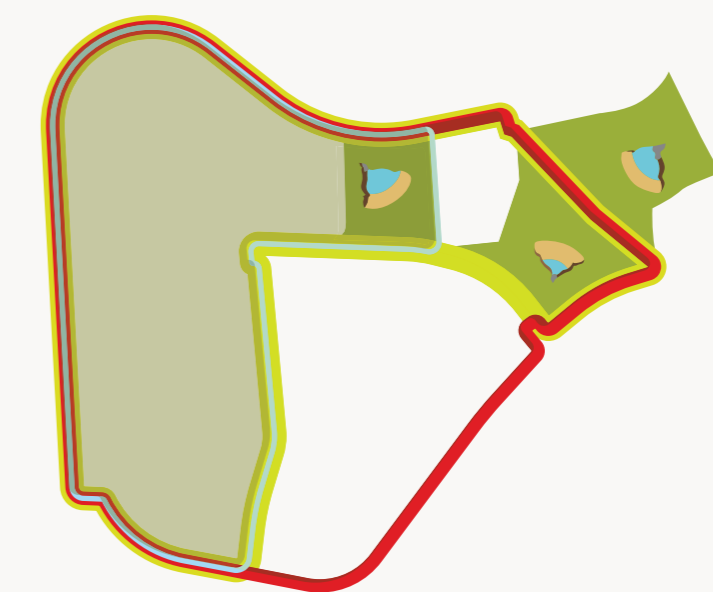
Imagen de la ampliación del Muro (1949).



Donde la playa se transforma

Mayanes adentro propone un nuevo paisaje un lugar ideal para imaginar una nueva forma de playa: **una playa verde.**

Inspirada en joyas naturales como **Gulpiyuri** o **Cobijeru**, esta propuesta combina lo mejor de la costa y del interior: **naturaleza, agua y paisaje**, sin renunciar al respeto por el entorno.




Rutas de los Mayanes:
 Mayanes a dentro. ●
 1432 m aprox. ●
 1301 m aprox. ●
 1127 m aprox. ●

-  Playa verde
-  Zona de descanso
-  Merendero
-  Columpio -Mirador
-  Gimnasio
-  Aseos
-  Mirador
-  Rutas deportivas
-  Zona de juegos



_OCIO

Espacios para desconectar, compartir y disfrutar en contacto directo con la costa.



_DEPORTE

Actividad física en espacios interiores o al aire libre conectados con el entorno.



_MIRADORES

Miradores para contemplar, hacer una pausa y reconectar con el paisaje.

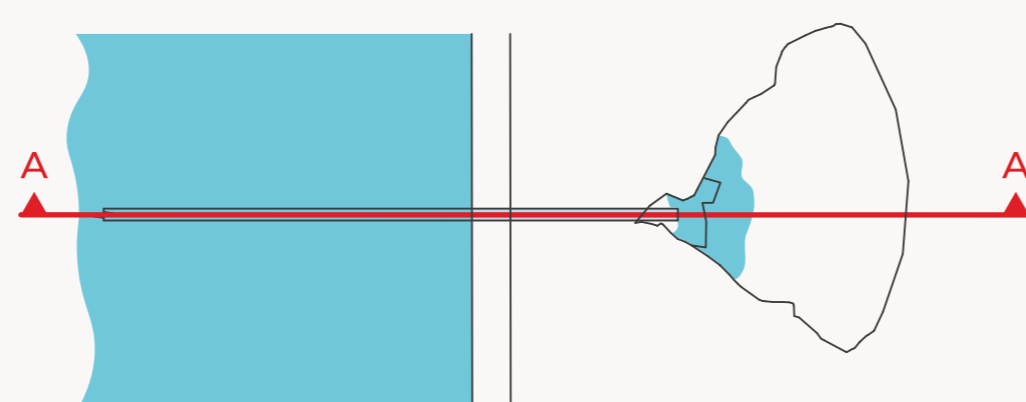




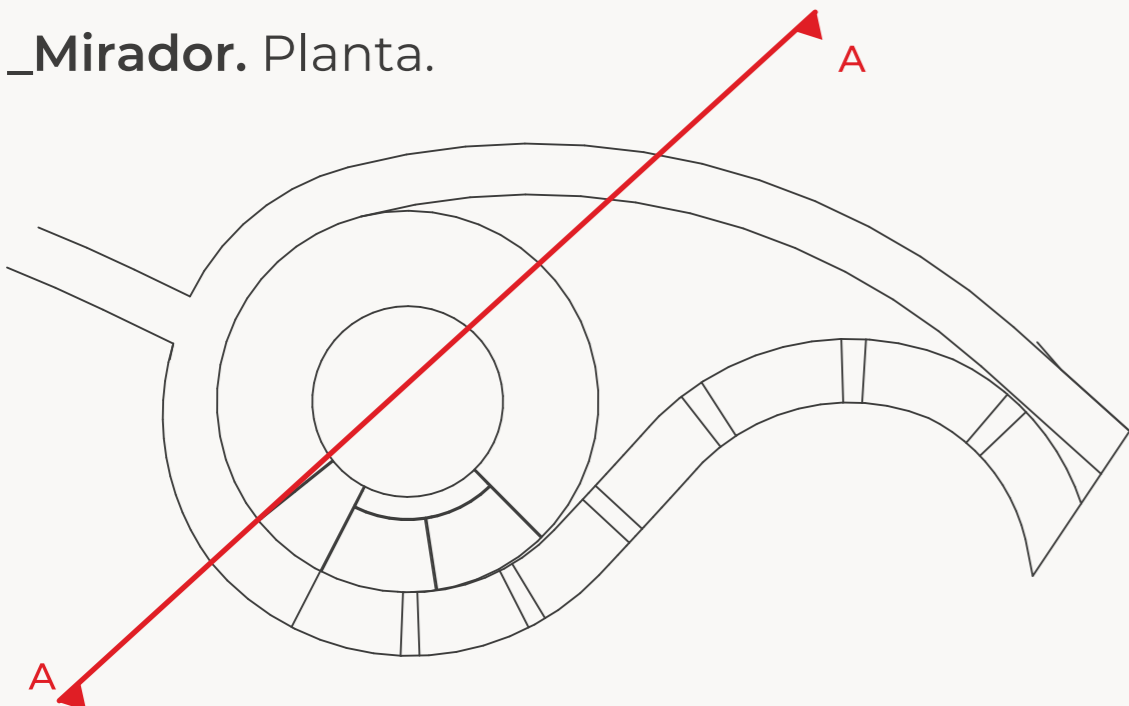
_Propuesta actuación. Sección esquemática A-A.



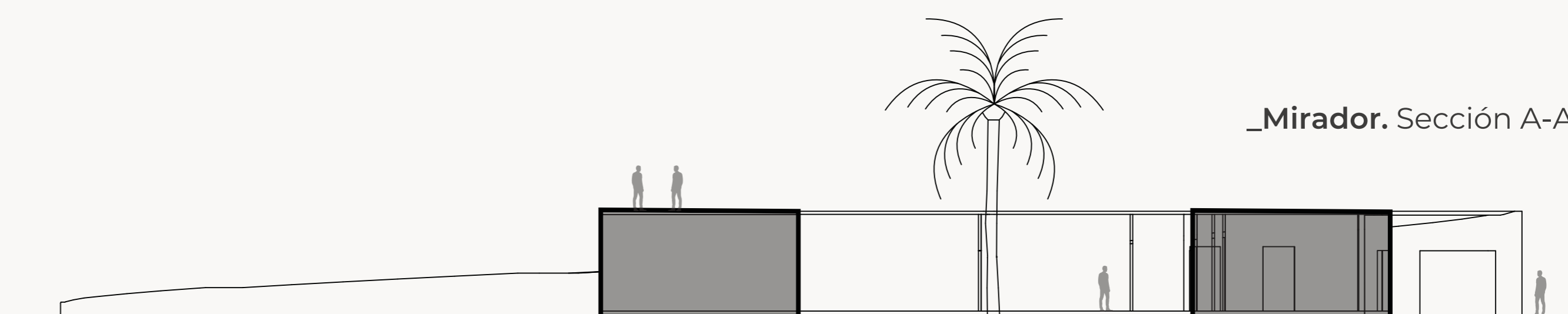
_Propuesta actuación. Planta.



_Mirador. Planta.



_Mirador. Sección A-A.



El mar, en su curso natural

Mediante un **sifón invertido**, permitiremos que el agua siga **el curso natural de las mareas**.

Esto **evitará el consumo energético del bombeo** y **favorecerá la depuración natural en los arenales**, como ya ocurre en otras playas verdes asturianas.

